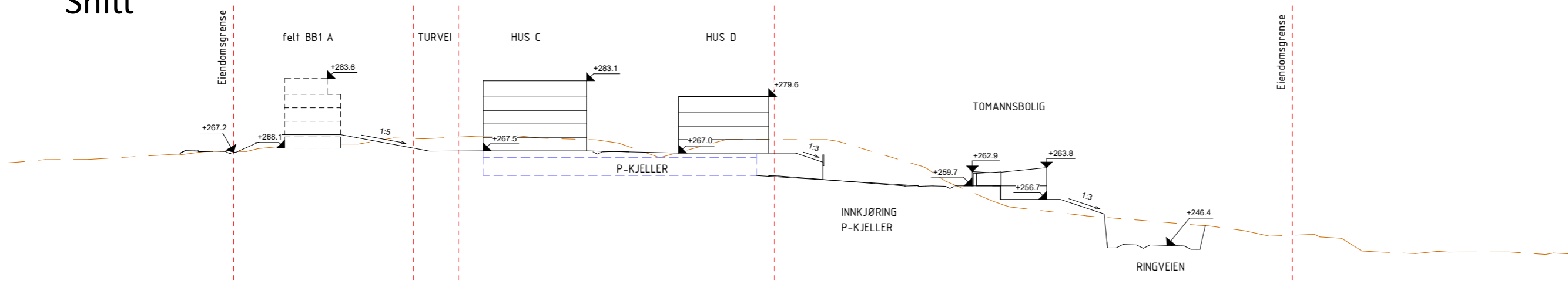
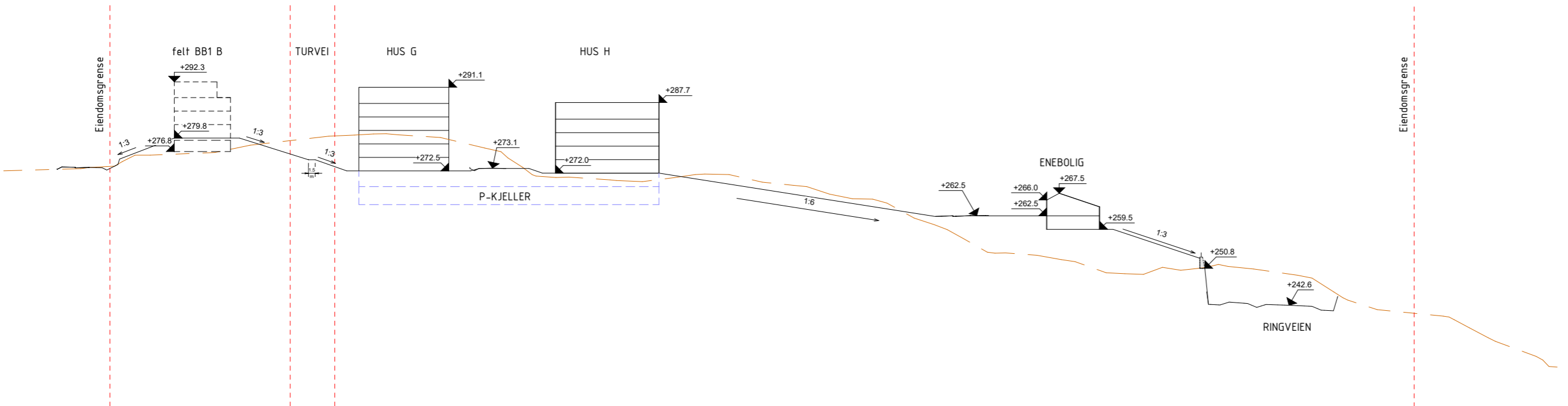


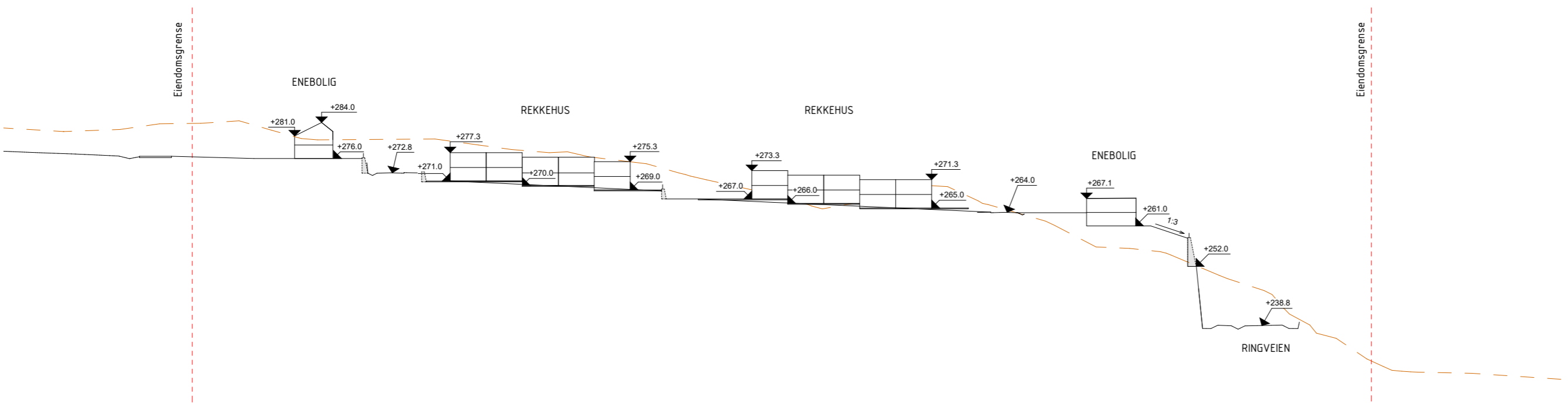
Snitt



Situasjonssnitt A - felt B4 (planinitiativ)
1 : 500



Situasjonssnitt B - felt B4 (planinitiativ)
1 : 500



Situasjonssnitt C - felt B4 (planinitiativ)
1 : 500

Tegnforklaring

- - - Eiendomsgrense
- - - Ny p-kjeller
- - - Eks. terrenglinje
- Ny terrenglinje



TILTAKSHAVER:
ENTREPRENØR:

Sweco Architects

Sweco Norge AS
Sweco Architects
PROSJEKTNAVN: **HØGÅSEN**

TEGN STATUS: Skisseprosjekt - planinitiativ FAG: LARK

KONSULENT PROSJEKTNR: 90000000 MALESTOKK: As indicated GNR:

UTFØRT AV: KONTR AV: ANSVARLIG: TEGNINGS DATO: BNR: Checker: NOA37206.02.2025

TEGNINGSNAVN: **Situasjonssnitt - felt B4**

TEGNINGSNUMMER: **L-208** FORMAT: A1 REV:



Oversiktsillustrasjon



Perpektiv mot blokkbebyggelse



Perspektiv fra nedre del av internveien

